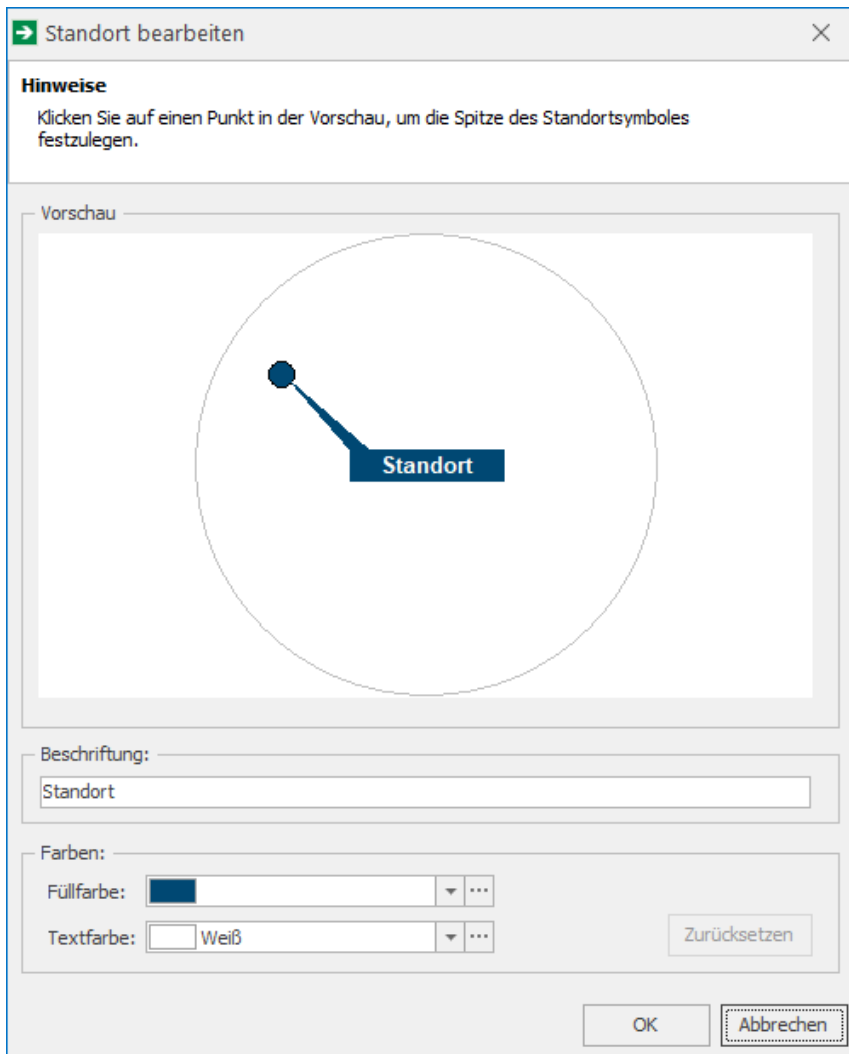


## SERVICERELEASE FLUCHTPLAN 05/2020

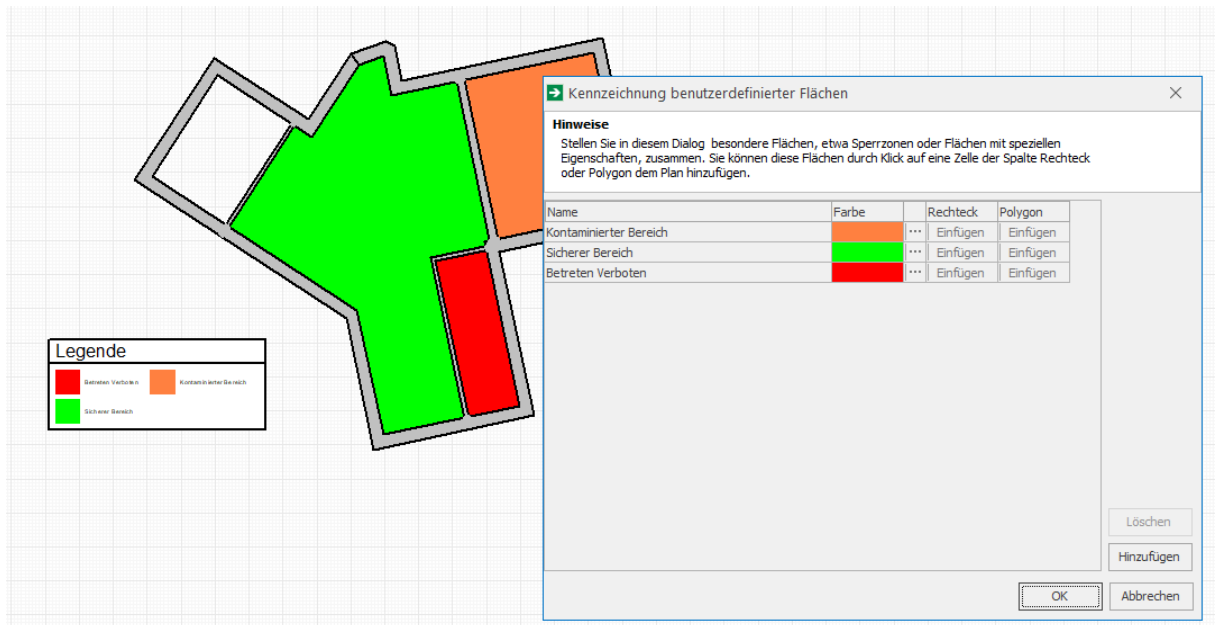
### 1. Neue Funktion: Standort bearbeiten. [SP]

Die Funktion „Standort bearbeiten“ ermöglicht es Ihnen schnell und einfach die Markierung des Standortes auf das Standortsymbol (Kreis) anzupassen. Bestimmen Sie dazu einfach mit einem Mausclick die Spitze der Markierung.



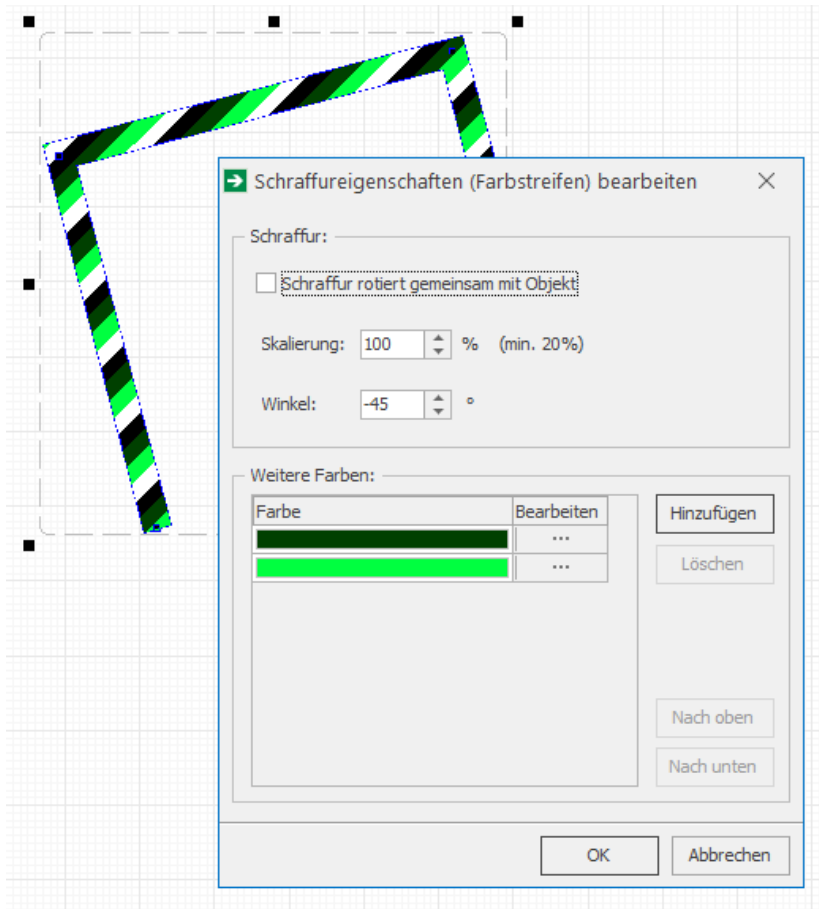
## 2. Neue Funktion: Kennzeichnung benutzerdefinierter Flächen. [SP]

Definieren Sie in diesem Dialog neben den voreingestellten Bereichen (wie etwa Fluchtwege) besondere Flächen (z.B. Sperrzonen oder Gefahrenbereiche). Die eingefügten Flächen erscheinen wie gewohnt in der Legende.



## 3. Neue Funktion: Farbige Schraffur. [SP]

Fluchtplan 2020 unterstützt mit dem Servicepaket 1 jetzt auch die Verwendung von mehrfarbigen Schraffuren. Nutzen Sie diese etwa um Bauteile, wie Brandwände zu kennzeichnen.



#### 4. Symbol-Update

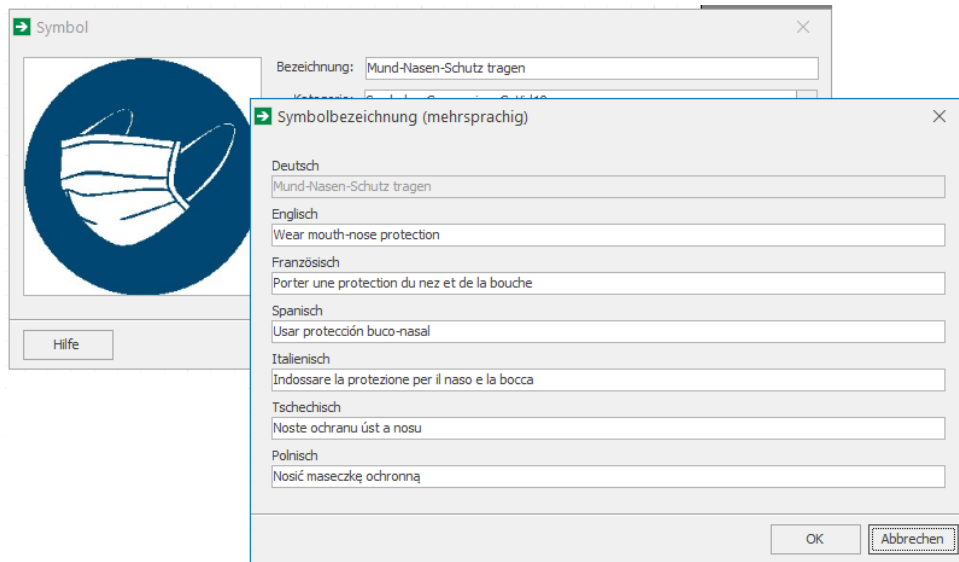


Erstellen Sie schnell und einfach Verhaltenstafeln, Pläne und Stempelfelder um

- über Corona-Schutzmaßnahmen zu informieren
- Besucherströme zu leiten
- Besucher und Kunden zu informieren
- die Ansteckungsgefahr zu minimieren
- Behördliche Anforderungen umzusetzen

## 5. Übersetzung von Symbolen

Mehr als 300 Symbole wurden zusätzlich in die Sprachen Englisch, Französisch, Spanisch, Italienisch, Tschechisch und Polnisch übersetzt.



## 6. Zusätzliche Funktionen

- Ebenen können kopiert werden
- Hinweise bei der Wanderstellung lassen sich nun optional ausschalten
- Datenübernahme auf Vorgängerversion
- Die Hinweislinie genauer Standort kann nun mehrere Punkte enthalten
- Einzelne Symbolkategorien können nun ausgeblendet werden.
- Einzelne Punkt eines ausgewählten Objektes lassen sich nun mit gedrückter [Strg]-Taste orthogonal verschieben
- Wandobjekte, wie Fenster und Türen lassen sich nun mit den Pfeiltasten und gedrückter [Strg] oder [Shift]-Taste verschieben
- Verbesserter DXF/DWG Export von Laufrichtungspfeilen und Wänden
- Laufrichtungspfeile zeigen nun die Länge an
- Feuerwehrlaufkarten: Der Wert für den ersten Reiter kann nun festgelegt werden.
- Fehlerhafte Spaltenanzahl bei der Erstellung der Legende für eine ungerade Anzahl von Symbolen behoben.
- Für Maßlinien kann nun die Schriftgröße angepasst werden.
- Die Option 'Datei nach dem Speichern verifizieren' wurde implementiert